



COLEGIO DE INGENIEROS DEL PERÚ

CONSEJO DEPARTAMENTAL DE LIMA CAPÍTULO DE INGENIERÍA GEOGRÁFICA

PLAN DE TRABAJO 2023

JUNTA DIRECTIVA DEL CAPÍTULO DE INGENIERÍA GEOGRÁFICA CIP CD LIMA GESTIÓN 2022 – 2024

DIRECTIVA DEL CAPÍTULO

Presidente	: Ing. CIP Cesar Ricardo Santisteban Pérez
Vicepresidente	: Ing. CIP Alicia Jessica Vargas Senisse
Secretaría	: Ing. CIP Joan Tincopa Langle
Prosecretario	: Ing. CIP Merly Kahori Chang Arevalo
Vocal	: Ing. CIP Humberto Gutierrez Noriega
Vocal	: Ing. CIP Karla Patricia Bedia Sanchez
Vocal	: Ing. CIP Johans Alexanders Arica Gutierrez
Vocal	: Ing. CIP Alex Ivan Agurto Piñarreta
Vocal	: Ing. CIP Carlos Andres Gil Anticona

1. INTRODUCCIÓN

El presente Plan de Trabajo de la Junta Directiva del Capítulo de Ingeniería Geográfica del Colegio de Ingenieros del Perú, Consejo Departamental de Lima desarrolla la propuesta de actividades que se tienen planificadas para el segundo año de gestión del periodo 2022-2024.

Este Plan de Trabajo ha sido elaborado teniendo en cuenta el alcance del Capítulo definido por los Estatutos del CIP y también los deseos de mayor crecimiento, desarrollo, participación, representación y bienestar por parte de los colegas colegiados y por colegiarse.

2. ACTIVIDADES A DESARROLLAR

2.1 Desarrollo Profesional

El Capítulo de Ingeniería Geográfica proporcionará a los colegas una amplia oferta formativa con el objetivo de brindar una constante actualización técnica. Para esta actividad formativa se convocará a diferentes especialistas destacados en todos los rubros de la profesión.

 Calle Barcelona 240 – San Isidro

 Central Telefónica: 202-5023

 geografica@ciplima.org.pe

 <https://geografica.cdlima.org.pe/>





COLEGIO DE INGENIEROS DEL PERÚ

CONSEJO DEPARTAMENTAL DE LIMA CAPITULO DE INGENIERIA GEOGRÁFICA

2.2 Conferencias, conversatorios y Cursos

Se realizarán en dos modalidades: presencial y virtual

2.3 Cronograma de Trabajo y Presupuesto

El cronograma de trabajo y presupuesto se muestra en el Anexo I.

2.4 Apoyo a los comités especializados existentes y creación de nuevos comités

El Capítulo de Ingeniería Geográfica está conformado por 8 comités técnicos que este año realizaran sus reuniones mensuales y planificaran las actividades para este año.

- 2.4.1 Sistemas de Información Geográfica y Ciencia de Datos Geoespaciales
- 2.4.2 Teledetección y Fotogrametría
- 2.4.3 Gestión del Riesgo de Desastres y Cambio Climático
- 2.4.4 Catastro y Saneamiento Físico Legal
- 2.4.5 Topografía, Cartografía y Geodesia
- 2.4.6 Recursos Naturales, Ecosistemas y Medio Ambiente
- 2.4.7 Gestión del Territorio
- 2.4.8 Gestión Integrada de los Recursos Hídricos

2.5 Entrevista a nuevos Colegiados del Capítulo de Ingeniería Geográfica

La entrevista de colegiación se realiza una vez al mes de manera presencial en las instalaciones del CDLIMA, para posteriormente informar de los resultados al área de Colegiación para que pueda seguir con el proceso el cual culmina con la ceremonia de colegiación y la entrega de sus documentos y nro CIP al Ingeniero.

La asistencia a la entrevista es obligatoria, puesto que forma parte del proceso de colegiación. Así como la reunión informativa, charla de ética y la ceremonia de colegiación.

El Capítulo cuenta con un cronograma de entrevistas, en el cual participa toda la junta directiva y se puede revisar en el Anexo III.


2.6 Sesiones Ordinarias de la Junta Directiva del Capítulo de Ingeniería Geográfica

Los 9 directivos del Capítulo de Ingeniería Geográfica se reúnen una vez al mes en una sesión ordinaria en la cual también están invitados el Comité de Apoyo integrado por 6 ingenieros. En caso se requiere se realiza una sesión extraordinaria. Posteriormente el secretario de la directiva el acta para que la Junta Directiva pueda revisarla y finalmente se realiza la aprobación.

 Calle Barcelona 240 – San Isidro

 Central Telefónica: 202-5023

 geografica@ciplima.org.pe

 <https://geografica.cdlima.org.pe/>






COLEGIO DE INGENIEROS DEL PERÚ

CONSEJO DEPARTAMENTAL DE LIMA CAPITULO DE INGENIERIA GEOGRÁFICA

ANEXO I

CRONOGRAMA DE CAPACITACIONES 2023






CONSEJO DEPARTAMENTAL DE LIMA
CAPÍTULO DE INGENIERÍA GEOGRÁFICA




CRONOGRAMA DE CAPACITACIONES 2023

- 15 FEB** 18:30 hrs.
Conversatorio: Gestión del riesgo de desastres en un contexto de cambio climático bajo un enfoque geográfico, avances y experiencia en el Perú
Arq. Liliana Miranda Sara / Ing. CIP Juvenal Medina Rengifo
- 16 FEB** 18:30 hrs.
Conferencia: El Catastro urbano municipal
Ing. CIP David F. Albuja Mesta
- 23 FEB** 18:30 hrs.
Webinar: Criterios Técnicos para el Saneamiento Físico Legal de Predios
- 23 FEB** 18:30 hrs.
Taller Virtual: Potencialidades de Google Earth Engine para el Análisis y Monitoreo Multitemporal
Ing. CIP Franklin Rumualdo Huamani Choccarí
- 15 MAR** Del 15 de marzo al 5 de mayo | 14:00 hrs.
Conferencia Internacional (diplomado): Gobernanza de la gestión del riesgo y cambio climático.
- 23 MAR** 14:00 h.
Taller: Analizar la transversalización de la GRD - CC.
- 23 MAR** 19:00 hrs.
Webinar: Tecnologías en el catastro aplicadas a La Geodesia.

- 23 ABR** 19:00 h.
Webinar: Saneamiento físico legal de predios urbanos.
Ing. CIP Medaly Sudey Amaya Santiago
- 17 MAY** 17, 18 y 19 de mayo | 8:00 a 13:00 horas
Curso: Calidad Cartográfica
Ing. CIP Humberto Gutiérrez Noriega
- 23 MAY** 18:00 h.
Webinar: Saneamiento físico legal de predios rurales.
Ing. Consuelo Marrojo Astete
- 23 JUN** 19:00 h.
Webinar: La Aplicación del catastro en el Perú.
Ing. Merlin Julio Guevara Martinez
- 23 JUN** 19:00 h.
Webinar: La Importancia del Geovisor-SNCP en el desarrollo del catastro nacional.
Ing. Nilton Paredes
- 23 JUN** 19:00 h.
Webinar: Los mobiliarios urbanos y su aplicación en el catastro.
Ing. CIP Clarita Mercedes Chuquizuta Zuta
- 23 JUN** 14:00 h.
Webinar: El catastro y el saneamiento físico legal en el Perú.
Ing. CIP Gladys Rojas León



 /Geograficacip
<https://geografica.cdlima.org.pe>
www.cdlima.org.pe

Informes e Inscripciones:


 geografica@ciplima.org.pe
 202-5023
  970 275 033

 Calle Barcelona 240 – San Isidro

 Central Telefónica: 202-5023

 geografica@ciplima.org.pe

 <https://geografica.cdlima.org.pe/>

 Certificación ISO 9001: En los Procesos de: Legalización del Ejercicio Profesional del Ingeniero a través de la Colegiación, Registro oficial de Firma y Sello(s), Emisión de Certificados de Habilidad, Obra pública, Misión Pericial, Arbitraje Institucional, Proceso Disciplinario en el Tribunal Departamental de Ética, Defensa Profesional, Atención al Colegiado, Recaudación y Facturación, Gestión de los Servicios de Capacitación en los Capítulos de Ingeniería, Acreditación y Certificación de Delegados Municipalidades de Edificación y Habilitación Urbana e Inspectores Municipalidades de Obra, Revisión de Expedientes Técnicos de Edificación y Habilitación Urbana y Reserva y Alquiler de Ambientes"





COLEGIO DE INGENIEROS DEL PERÚ

CONSEJO DEPARTAMENTAL DE LIMA

CAPITULO DE INGENIERIA GEOGRÁFICA

PRESUPUESTO DEL CAPÍTULO DE INGENIERÍA GEOGRÁFICA 2023

SUB CUENTA	DIVISIONARIA	CONCEPTO	PRESUPUESTO
1		INGRESOS	
1.1		INGRESOS	50,000.00
	708001	Curso de Eventos y Capítulos	50,000.00
	759999	Ingresos Diversos corrección monetaria	
	776001	Diferencia de cambio	
		Otros Ingresos	3,000.00
		TOTAL INGRESOS	80,000.00
2.2	63	GASTOS DE SERVICIOS PRESTADOS POR TERCEROS	41,300.00
2.2.1		TRANSPORTE	12,000.00
	630001	Movilidad Local	5,000.00
	630002	Viáticos y gastos de viaje	5,000.00
	630003	Pasajes Aéreos	2,000.00
2.2.3		HONORARIOS	23,500.00
	631007	Serv. Dictado Organ.Coord. Expos.	10,000.00
	632004	Honorarios Profesionales	9,500.00
	632009	Honorarios Personal Adminis. Apoyo	4,000.00
2.2.4		MANTENIMIENTO Y REPARACION	2000.00
	634001	Mantenimiento edificios	-
	634005	Mantenimiento Equipo de oficina	2000.00
2.2.5		ALQUILERES	3,000
	635001	Alquileres	3,000
	637001	Avisos en diarios y revistas	
2.2.8		SERVICIOS DE TERCEROS	800.00
	638003	Servicio de mensajería - correspondencia	800.00
2.3	64	TRIBUTOS	-
2.3.2		COTIZACIONES CON CARÁCTER DE TRIBUTO	-
	647011	Impuesto a las Transacciones Financieras	
2.4	65	CARGAS DIVERSAS DE GESTIÓN	19,800.00
2.4.1		OTRAS CARGAS DIVERSAS DE GESTIÓN	19,800.00
	659002	Fotocopias	500.00
	659003	Útiles de Oficina	2,000.00
	659004	Refrigerio - Cafetería	1,500.00
	659005	Aparatos Florales	2,000.00
	659008	Video y Fotografías y Filmaciones	2,000.00
	659013	Actividades Culturales, Deportivas y Eventos	4,000.00
	659018	Impresos	500.00
	659021	Atenciones Diversas	1000.00
	659023	Activos Menores	800.00
	659034	Atenciones Semana de la Ingeniería	500.00
	659036	Atenciones Diversas Capítulos (semana)	3,000.00
2.6	67	GASTOS FINANCIEROS	175.00
2.6.1		OTRAS CARGAS FINANCIERAS	175.00
	676001	Perdidas Diferencia Cambio	
	679001	Gastos Bancarios	175.00
2.8		GASTOS DE CAPITAL	-
	336001	Equipo de Cómputo	-
		TOTAL EGRESOS	62,075.00
		SUPERAVIT (DEFICIT)	-

Calle Barcelona 240 – San Isidro

Central Telefónica: 202-5023

geografica@ciplima.org.pe

<https://geografica.cdlima.org.pe/>





COLEGIO DE INGENIEROS DEL PERÚ

CONSEJO DEPARTAMENTAL DE LIMA CAPITULO DE INGENIERIA GEOGRÁFICA

ANEXO II

COMITÉS TÉCNICOS DEL CAPÍTULO DE INGENIERÍA GEOGRÁFICA



COORDINADORES GENERALES Y DELEGADOS DE LOS COMITÉS TÉCNICOS ESPECIALIZADOS DEL CAPÍTULO DE INGENIERÍA GEOGRÁFICA CDLIMA - CIP

ITEM	COMITÉS TÉCNICOS ESPECIALIZADOS	COORDINADOR(A) GENERAL	DELEGADOS
1	SISTEMAS DE INFORMACIÓN GEOGRÁFICA Y CIENCIA DE DATOS GEOESPACIALES	BERRIO SÁNCHEZ VICTOR MANUEL	CÁRDENAS GALARZA FRANCIS WERNER RODRIGUEZ CANCHAYA LUIS ELOY
2	TELEDETECCIÓN Y FOTOGRAMETRÍA	SANTISTEBAN PERÉZ CESAR RICARDO	MUCHING MENDOZA CARLOS PALACIOS VEGA JUAN JOSE
3	GESTIÓN DEL RIESGO DE DESASTRES Y CAMBIO CLIMÁTICO	DIAZ CALERO ALFONSO	EPIQUIEN RIVERA JOSE LUIS TINCOPA LANGLE JOAN
4	CATASTRO Y SANEAMIENTO FÍSICO LEGAL	ROJAS LEÓN GLADYS	VARGAS SENISSE ALICIA JESSICA CRUZADO BARRANTES JOHNY MARTIN
5	TOPOGRAFÍA, CARTOGRAFÍA Y GEODESIA	NIETO ROSSELLO BENJAMIN MARCOS	CHOQUE MAMANI PERCY ANIBAL MAGUIÑA TUPAC YUPANQUI ENRIQUE J.
6	RECURSOS NATURALES, ECOSISTEMAS Y MEDIO AMBIENTE	IGLESIAS LEÓN SILVIA DEL PILAR	RUIZ GARCIA LOREN MARGARITA SANTANA BASALDUA JOHN ERICK
7	GESTIÓN DEL TERRITORIO	LEÓN PEREIRA CÉSAR ENRIQUE	BEJAR MELGAR EMILIA ISABEL LAOS JARAMILLO GUADALUPE
8	GESTIÓN INTEGRADA DE LOS RECURSOS HÍDRICOS	AGURTO PIÑARRETA ALEX IVÁN	CÉSPEDES ALARCÓN JOSUÉ OCAÑA VELASQUEZ RAFAEL EMILIANO

Calle Barcelona 240 – San Isidro

Central Telefónica: 202-5023

geografica@ciplima.org.pe

<https://geografica.cdlima.org.pe/>





COLEGIO DE INGENIEROS DEL PERÚ

CONSEJO DEPARTAMENTAL DE LIMA

CAPÍTULO DE INGENIERIA GEOGRÁFICA

ANEXO III

ROL DE ENTREVISTAS DE COLEGIACIÓN



ROL DE ENTREVISTAS Y CEREMONIA DE COLEGIACIÓN DEL CAPÍTULO DE INGENIERÍA GEOGRÁFICA 2023

MES	ENERO		FEBRERO		MARZO		ABRIL		MAYO		JUNIO		JULIO		AGOSTO		SEPTIEMBRE		OCTUBRE		NOVIEMBRE		DICIEMBRE		ene-24
	E	C	E	C	E	C	E	C	E	C	E	C	E	C	E	C	E	C	E	C	E	C	E	C	E
DÍA	16	27	13	24	13	24	17	28	15	26	12	23	17	26	14	25	11	29	16	27	13	24	10	28	16
CESAR RICARDO SANTISTEBAN PEREZ		C							C		C						E			C				C	
ALICIA JESSICA VARGAS SENISSE			E					C																	
JOAN TINCOPA LANGLE												E	C								E	C			
MERLY KAHORI CHANG AREVALO										E				E	C										
HUMBERTO GUTIERREZ NORIEGA	E								E										E						
KARLA PATRICIA BEDIA SANCHEZ										E								C							
JOHANS ALEXANDERS ARICA GUTIERREZ				E																					
ALEX IVAN AGURTO PIÑARRETA					C	E																			
CARLOS ANDRES GIL ANTICONA			C																				E		

Indicar en el cuadro, según corresponda:

ENTREVISTA DE COLEGIACIÓN	E
CEREMONIA DE COLEGIACIÓN	C

Calle Barcelona 240 – San Isidro

Central Telefónica: 202-5023

geografica@ciplima.org.pe

<https://geografica.cdlima.org.pe/>





COLEGIO DE INGENIEROS DEL PERÚ

CONSEJO DEPARTAMENTAL DE LIMA CAPITULO DE INGENIERIA GEOGRÁFICA

ANEXO IV

CRONOGRAMA DE SESIONES ORDINARIAS DEL CAPÍTULO DE INGENIERÍA GEOGRÁFICA



CRONOGRAMA DE SESIONES ORDINARIAS DEL CAPÍTULO DE INGENIERÍA GEOGRÁFICA 2023													
DIRECTIVA DEL CAPÍTULO													
ITEM	MES	ENERO	FEBRERO	MARZO	ABRIL	MAYO	JUNIO	JULIO	AGOSTO	SETIEMBRE	OCTUBRE	NOVIEMBRE	DICIEMBRE
	DÍA	No se realizó por la coyuntura	Lunes 20	Lunes 20	Jueves 20	Lunes 22	Martes 20	Jueves 20	Lunes 21	Miércoles 20	Viernes 20	Lunes 20	Miércoles 20
1	CESAR RICARDO SANTISTEBAN PEREZ	x											
2	ALICIA JESSICA VARGAS SENISSE	x											
3	JOAN TINCOPA LANGLE	x											
4	MERLY KAHORI CHANG AREVALO	x											
5	HUMBERTO GUTIERREZ NORIEGA	x											
6	KARLA PATRICIA BEDIA SANCHEZ	x											
7	JOHANS ALEXANDERS ARICA GUTIERREZ	x											
8	ALEX IVAN AGURTO PIÑARRETA	x											
9	CARLOS ANDRES GIL ANTICONA	x											
COMITÉ DE APOYO													
1	JACQUELINE PATRICIA HUARINGA ORBEGOZO	x											
2	JOSÉ LUIS EPIQUIEN RIVERA	x											
3	PEDRO ALEXIS QUISEPÉ HUAMANCIZA	x											
4	CHRISNA KARINA OBREGÓN ACEVEDO	x											
5	FRANKLIN PLASENCIA AMAYA	x											
6	HÉCTOR MARTIN VELÁSQUEZ GALLARDO	x											

PRESENTE	
FALTA	

Calle Barcelona 240 – San Isidro

Central Telefónica: 202-5023

geografica@ciplima.org.pe

<https://geografica.cdlima.org.pe/>

